

ОСНОВНА НАМЕНА ПОВРШИНА

ПОЉОПРИВРЕДНО ЗЕМЉИШТЕ

- Остало пољопривредно земљиште
- Воћњаци
- Ливаде и трстици
- Пашњаци
- Рибњаци

ШУМСКО ЗЕМЉИШТЕ

- Шуме и шумско земљиште

ВОДНО ЗЕМЉИШТЕ

- Јегричка
- Канал ДТД
- Остали канали ХС ДТД

ГРАЂЕВИНСКО ЗЕМЉИШТЕ

- Грађевинско подручје насеља
- Радне зоне/комплекси
- Грађевинско земљиште за инфраструктуру
- Туристичко рекреативни комплекси
- Зона кућа за одмор

САОБРАЋАЈНА ИНФРАСТРУКТУРА

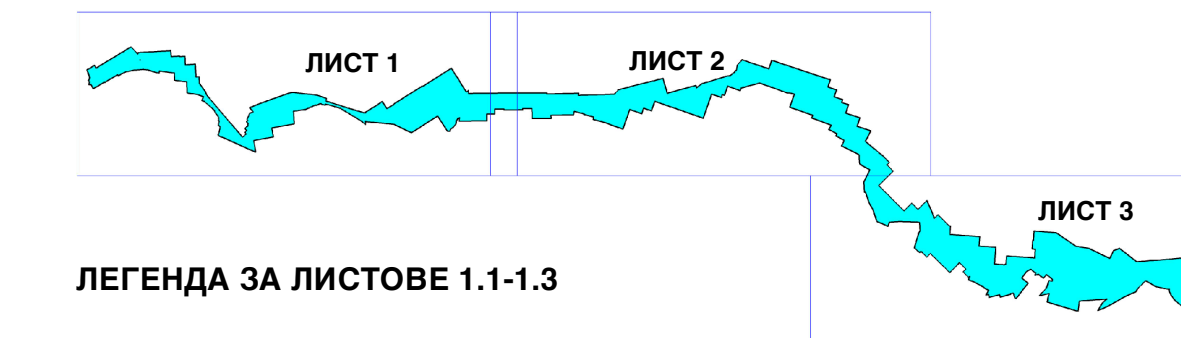
- Ауто-пут Е-75
- ДП 1. реда
- ДП 2. реда
- ДП 2. реда планирани
- Општински пут
- Општински пут планирани
- Магистрална железничка пруга
- Локална железничка пруга
- Регионална железничка пруга планирана
- Насип - прва линија одбране
- Насип - друга линија одбране

ПОДРУЧЈЕ ПОСЕБНЕ НАМЕНЕ




- Граница заштићеног подручја Парка природе "Јегричка"
- Граница комплекса информационог центра Парка природе "Јегричка"

- Граница обухвата Просторног плана
- Граница општине
- Граница катастарске општине
- Граница грађевинског подручја насеља

ШЕМА ЛИСТОВА



ЛЕГЕНДА ЗА ЛИСТОВЕ 1.1-1.3



РЕПУБЛИКА СРБИЈА
АУТОНОМНА ПОКРАЈИНА ВОЈВОДИНА
ПОКРАЈИНСКИ СЕКРЕТАРИЈАТ ЗА УРБАНИЗАМ
И ЗАШТИТУ ЖИВОТНЕ СРЕДИНЕ

ПРОСТОРНИ ПЛАН ПОДРУЧЈА ПОСЕБНЕ НАМЕНЕ ПАРКА ПРИРОДЕ "ЈЕГРИЧКА"

-НАЦРТ-


РЕФЕРАЛНА КАРТА БРОЈ 1

ГРАНИЦА ПРОСТОРНОГ ПЛАНА СА ПЛАНИРАНОМ ПРЕТЕЖНОМ НАМЕНОМ ПОВРШИНА

Р=1:25 000

Покрајински секретар
ВЛАДИМИР ГАЛИЋ

ЛИСТ 1.3



ЈП ЗАВОД ЗА УРБАНИЗАМ ВОЈВОДИНЕ
РЕ URBAN AND SPATIAL PLANNING INSTITUTE OF VOJVODINA

Директор
ПРЕДРАГ КНЕЖЕВИЋ, дипл.правник
Одговорни планери
мр ВЛАДИМИР ПИХЛЕР, дипл.инж.арх.
НАТАША СИМИЧИЋ, дипл.пр.планер-мастер

Нови Сад, 2021. године